

**UCHWAŁA NR LXXVIII/481/2023
RADY MIEJSKIEJ W ZWOLENIU**

z dnia 29 września 2023 r.

**w sprawie zmiany przebiegu dróg gminnych nr 450616W, 450612W, 450555W na terenie miasta i gminy
Zwoleń**

Na podstawie art. 18 ust. 2 pkt 15 ustawy z dnia 8 marca 1990 roku o samorządzie gminnym (Dz. U. z 2023 r. poz. 40 ze zm.) oraz art. 7 ust. 3 ustawy z dnia 21 marca 1985 r. o drogach publicznych (Dz. U. z 2023 r., poz. 645 ze zm.) Rada Miejska w Zwoleniu uchwala, co następuje:

§ 1. Ustala się nowy przebieg dróg gminnych nr 450616W, 450612W, 450555W na terenie miasta i gminy Zwoleń.

§ 2. Przebieg dróg gminnych wymienionych w § 1 określają załączniki nr 1 i 2 do uchwały.

§ 3. Uchyla się uchwałę nr LXX/439/2023 Rady Miejskiej w Zwoleniu z dnia 18 kwietnia 2023 roku w sprawie zmiany przebiegu dróg gminnych o numerze 450616W oraz 450612W na terenie miasta Zwolenia.

§ 5. Wykonanie uchwały powierza się Burmistrzowi Zwolenia.

§ 6. Uchwała wchodzi w życie po upływie 14 dni od daty ogłoszenia w Dzienniku Urzędowym Województwa Mazowieckiego.

Przewodniczący Rady
Miejskiej

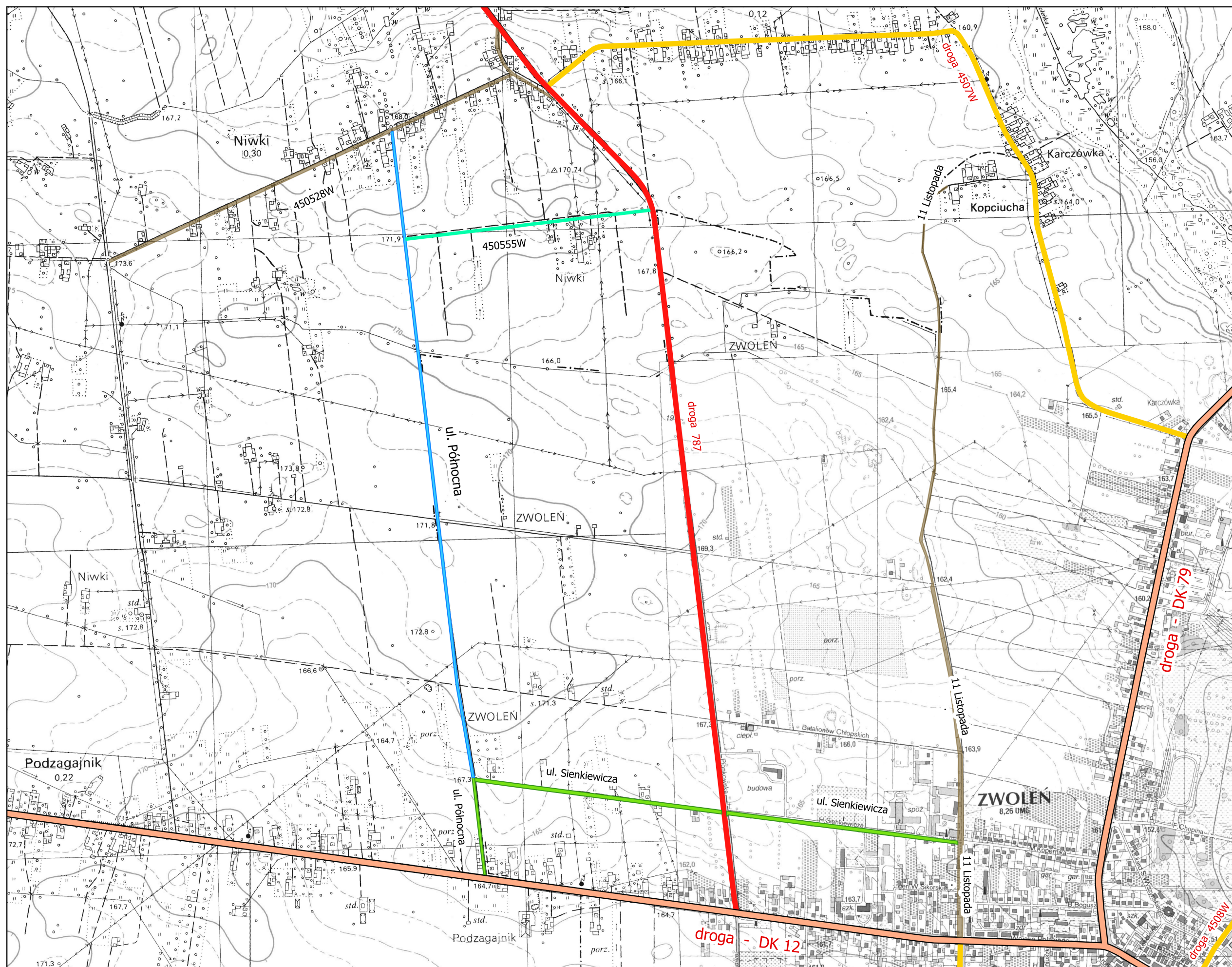
Paweł Sobieszek

Załącznik Nr 1 do uchwały Nr LXXVIII/481/2023
Rady Miejskiej w Zwoleniu
z dnia 29 września 2023 r.







1.	Stary przebieg drogi gminnej nr 450616W	Nowy przebieg drogi gminnej nr 450616W
	Od skrzyżowania z ul. 11 Listopada do ul. Północnej	Ul. Sienkiewicza - od skrzyżowania z ul. 11 Listopada do ul. Północnej oraz część ul. Północnej - od skrzyżowania z ul. Sienkiewicza do ul. Wojska Polskiego (DK12)
2.	Stary przebieg drogi gminnej nr 450612W	Nowy przebieg drogi gminnej nr 450612W
	Od skrzyżowania z ul. Wojska Polskiego do granic miasta Zwolenia	Ul. Północna - od ul. Sienkiewicza do drogi gminnej nr 450528W
3.	Stary przebieg drogi gminnej nr 450555W	Nowy przebieg drogi gminnej nr 450555W
	Zwoleń – Niwki	od skrzyżowania z ul. Północną do drogi wojewódzkiej nr 787

Mapa poglądowa - lokalizacja odcinków na tle sieci dróg

SKALA 1:12 000



Załącznik nr**2**.....
do Uchwały Nr *LXXVIII/481/2023*
Rady Miejskiej w Zwoleniu
z dnia *29 września 2023 r.*

-  droga krajowa DK 12
-  droga wojewódzka nr 787
-  droga powiatowa nr 4507W
-  ul. Północna -
(od skrzyżowania z ul. Sienkiewicza
do drogi gminnej nr 450528W
w m. Niwki)
-  ul. Sienkiewicza i część ul. Północnej w Zwoleniu.
-  droga gminna nr 450555W

Uzasadnienie

Na podstawie art. 7 ust. 3 ustawy z dnia 21 marca 1985 r. o drogach publicznych (Dz. U. z 2023 r., poz. 645 ze zm.) ustalenie przebiegu istniejących dróg gminnych następuje w drodze uchwały rady gminy.

Ustalenie przebiegu dróg pozwala na określenie ich usytuowania w terenie ze szczególnym zwróceniem uwagi na punkt początkowy drogi i określenie miejsca zakończenia drogi. Podjęcie niniejszej uchwały podyktowane jest koniecznością uregulowania przebiegu dróg gminnych nr 450616W, 450612W, 450555W.

Określenie nowego przebiegu dla drogi gminnej nr 450616W nastąpiło na skutek analizy technicznej i ekonomicznej. Zmiana dotyczy nadania ul. Sienkiewicza w Zwoleniu na odcinku - od skrzyżowania z ul. 11 Listopada do ul. Północnej w Zwoleniu oraz części ul. Północnej w Zwoleniu - od ul. Sienkiewicza do ul. Wojska Polskiego w Zwoleniu, jednego numeru ewidencyjnego ze wskazaniem na dotychczasowy nr 450616W ul. Sienkiewicza w Zwoleniu. W/w ulice stanowią jeden ciąg komunikacyjny, w związku z tym zasadne jest nadanie mu wspólnego numeru drogi. Zmiana przebiegu drogi nr 450616W wynika z dynamicznej rozbudowy infrastruktury (budownictwa mieszkaniowego) na tym terenie oraz wzmożonego ruchu na drogach krajowych nr DK 12 i DK 79, pozwoli na stworzenie jednego ciągu komunikacyjnego łączącego drogę krajową nr DK 12 z drogą krajową nr DK 79 (na odcinku: DK 12 – ul. Północna – ul. Sienkiewicza – ul. Kopernika - DK 79).

Na pozostałym odcinku ul. Północnej w Zwoleniu oraz drodze gminnej nr 450555W (przedłużenie ul. Północnej) - od ul. Sienkiewicza do drogi gminnej nr 450528W w m. Niwki gm. Zwoleń pozostaje dotychczasowy numer ul. Północnej 450612W. Droga ta stanowi jeden ciąg komunikacyjny więc prawidłowo powinna posiadać jeden numer. Nowy przebieg drogi nr 450555W określono w celu prawidłowego nadania jej numeru.

Zmiana przebiegu dróg gminnych porządkuje ich przebieg, co z pewnością zapewni sprawniejsze zarządzanie drogami.

W związku z powyższym konieczne jest podjęcie niniejszej uchwały.